

Чертеж межевания территории

СИТУАЦИОННЫЙ ПЛАН

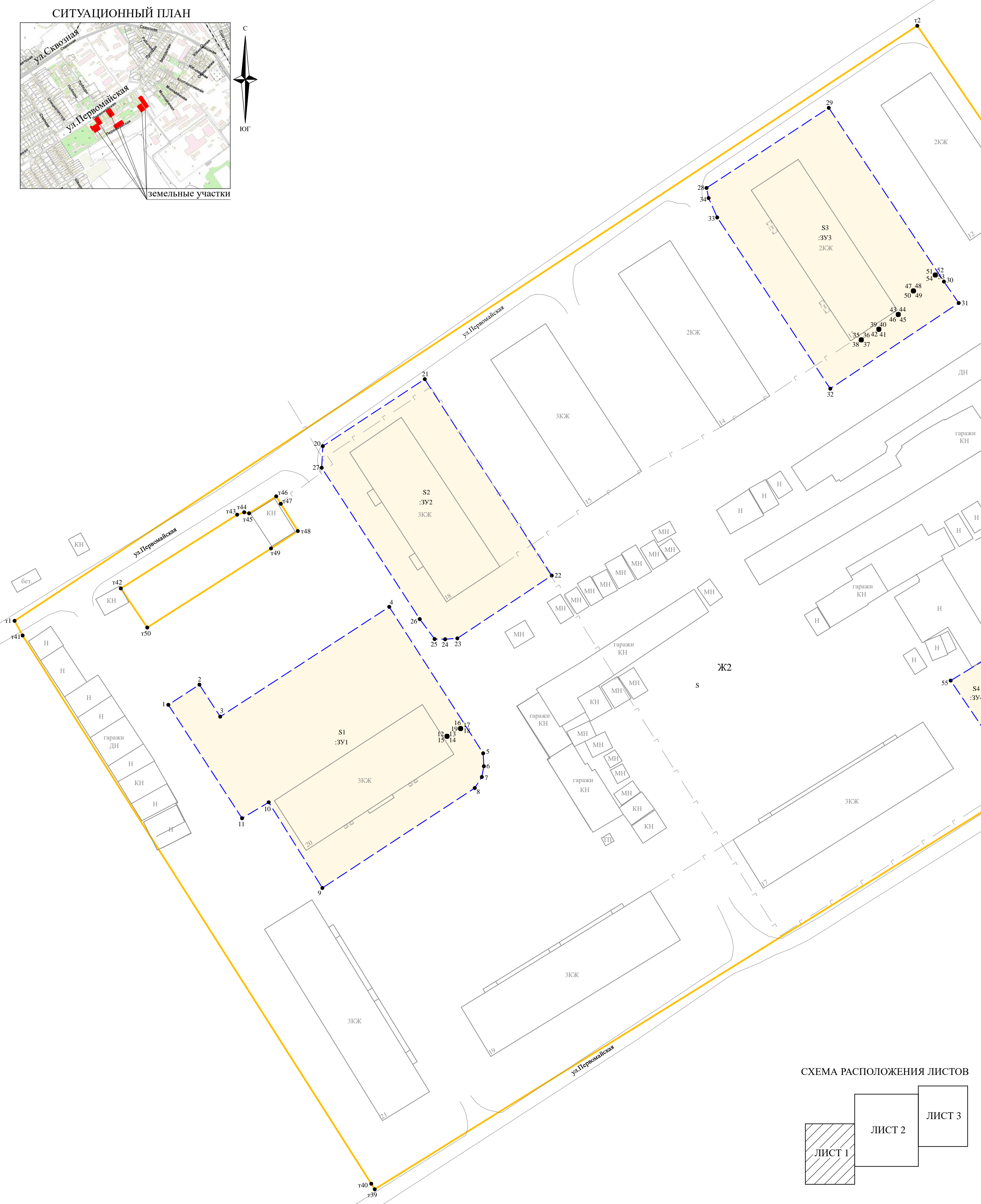
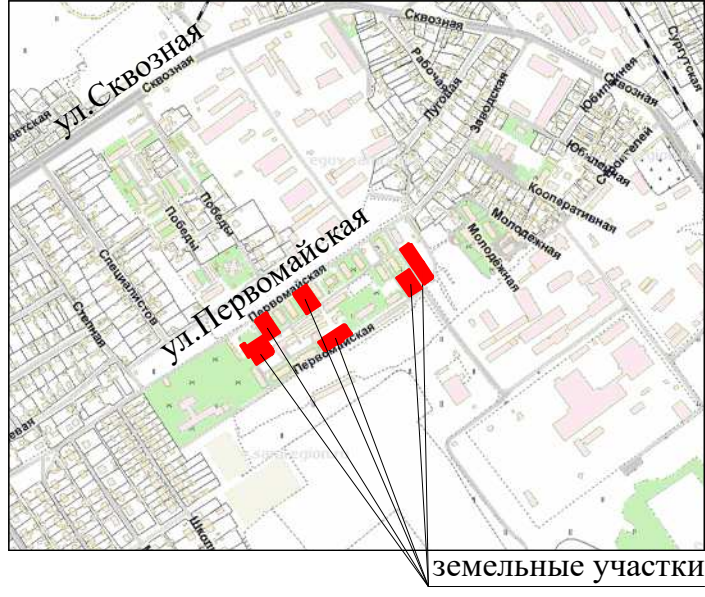
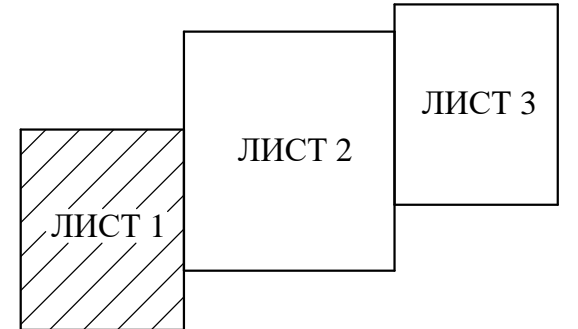


СХЕМА РАСПОЛОЖЕНИЯ ЛИСТОВ



Условные обозначения:

- Границы элемента планировочной структуры - в границах территориальной зоны «Ж2 Зона застройки малоэтажными жилыми домами» застроенной многоквартирными домами № 4, № 6, № 7, № 9, № 10, № 11 по улице Первомайская в поселке Сургут сельского поселения Сургут муниципального района Сергиевский Самарской области
- - - Проектируемые земельные участки
- Территориальная зона (Зона застройки малоэтажными жилыми домами)
- Характерная точка границ земельного участка
- Характерная точка границ элемента планировочной структуры - в границах территориальной зоны «Ж2 Зона застройки малоэтажными жилыми домами» застроенной многоквартирными домами № 4, № 6, № 7, № 9, № 10, № 11 по улице Первомайская в поселке Сургут сельского поселения Сургут муниципального района Сергиевский Самарской области

Комитет по управлению муниципальным имуществом муниципального района Сергиевский Самарской области

Изм	Кол.уч	Лист	№ док	Подпись	Дата
Изготовил	С.В.Белоклоков				26.04.2023

Изменения в проект межевания территории объекта: «Проект межевания территории в границах территориальной зоны «Ж2 Зона застройки малоэтажными жилыми домами» застроенная многоквартирными домами № 4, № 6, № 7, № 9, № 10, № 11 по улице Первомайская в поселке Сургут сельского поселения Сургут муниципального района Сергиевский Самарской области» в границах сельского поселения Сургут муниципального района Сергиевский Самарской области»

Проект межевания территории	Стадия	Лист	Листов
	Основная часть	ПМТ	1

Чертеж межевания территории, с обозначением границ образуемых и изменяемых земельных участков на кадастровом плане территории
Масштаб 1:500

Индивидуальный предприниматель
Белоклоков Сергей Викторович

Чертеж межевания территории

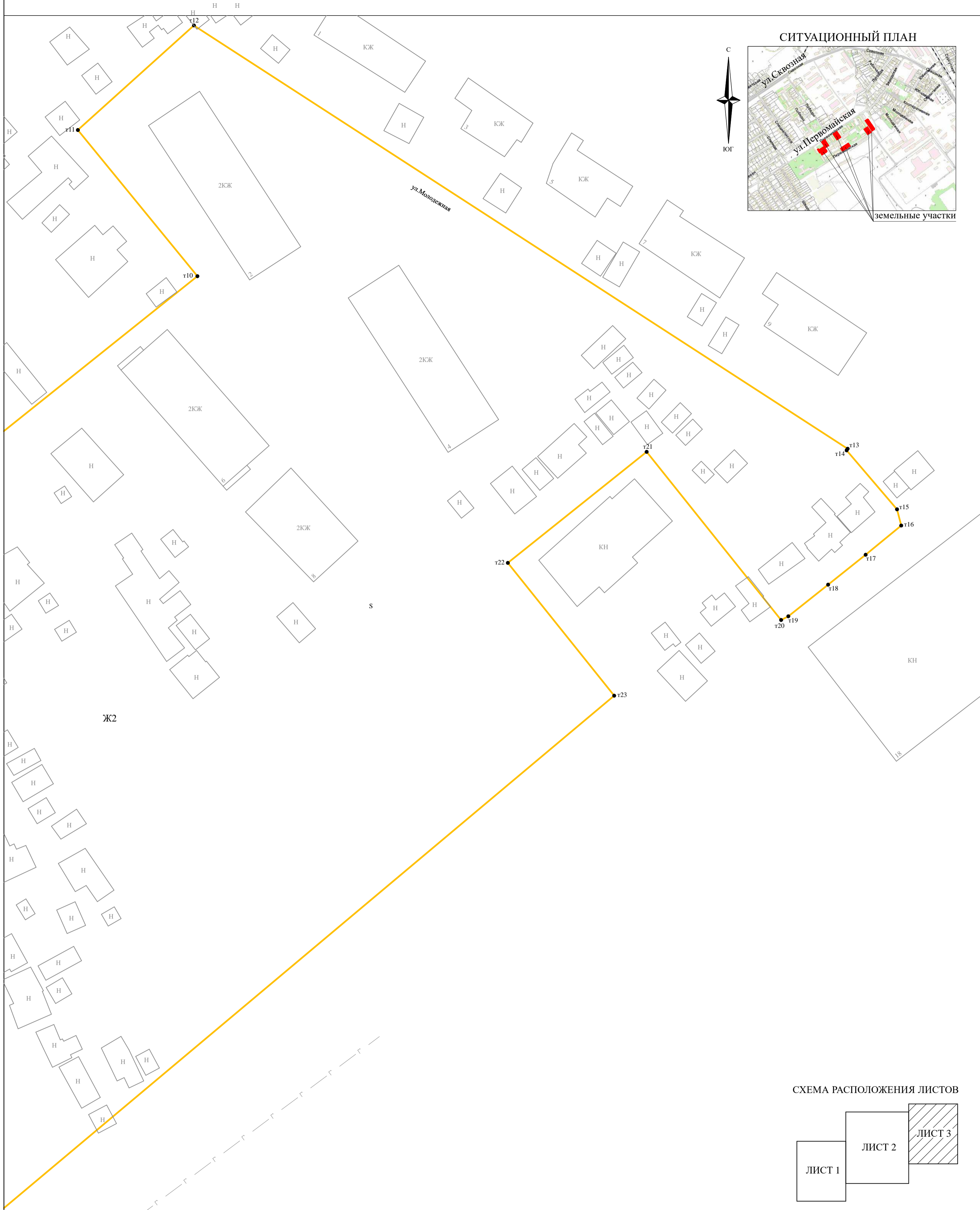
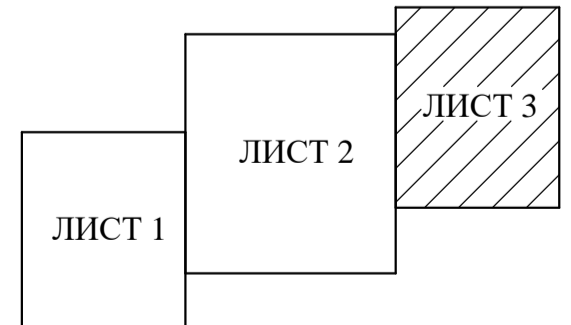


СХЕМА РАСПОЛОЖЕНИЯ ЛИСТОВ



Условные обозначения:

- Границы элемента планировочной структуры - в границах территориальной зоны «Ж2 Зона застройки малоэтажными жилыми домами» застроенной многоквартирными домами № 4, № 6, № 7, № 9, № 10, № 11 по улице Первомайская в посёлке Surgut сельского поселения Surgut муниципального района Сергиевский Самарской области
- ЗУ1 Проектируемые земельные участки
- Ж2 Территориальная зона (Зона застройки малоэтажными жилыми домами)
- 1 ● Характерная точка границ земельного участка
- t1 ● Характерная точка границ элемента планировочной структуры - в границах территориальной зоны «Ж2 Зона застройки малоэтажными жилыми домами» застроенной многоквартирными домами № 4, № 6, № 7, № 9, № 10, № 11 по улице Первомайская в посёлке Surgut сельского поселения Surgut муниципального района Сергиевский Самарской области

Комитет по управлению муниципальным имуществом муниципального района Сергиевский Самарской области					
Изм	Кол.уч	Лист	№ док	Подпись	Дата
Изготовил	С.В.Белохлоков				26.04.2023

Изменения в проект межевания территории объекта: «Проект межевания территории в границах территориальной зоны «Ж2 Зона застройки малоэтажными жилыми домами» застроенная многоквартирными домами № 4, № 6, № 7, № 9, № 10, № 11 по улице Первомайская в посёлке Surgut сельского поселения Surgut муниципального района Сергиевский Самарской области» в границах сельского поселения Surgut муниципального района Сергиевский Самарской области»					
Проект межевания территории			Стадия	Лист	Листов
Основная часть			ПМТ	3	3
Чертеж межевания территории, с обозначением границ образуемых и изменяемых земельных участков на кадастровом плане территории Масштаб 1:500			Индивидуальный предприниматель Белохлоков Сергей Викторович		